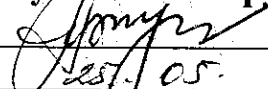


**Министерство образования Республики Беларусь**

Учебно-методическое объединение вузов  
Республики Беларусь по гуманитарному образованию

**УТВЕРЖДАЮ**

**Первый заместитель  
Министра образования  
Республики Беларусь**


  
\_\_\_\_\_ **А.И.Жук**  
\_\_\_\_\_ 2009 г.  
Регистрационный № ТД- Р. 086 /тип.

**ПОЛЕВАЯ АРХЕОЛОГИЯ**

Типовая учебная программа  
для высших учебных заведений по специальности  
1-21 03 01 История (по направлениям).  
Направление специальности 1-21 03 01-02 История (археология).


**СОГЛАСОВАНО**

Председатель Учебно-методического  
объединения вузов Республики  
Беларусь по гуманитарному  
образованию

  
\_\_\_\_\_ **В.Л. Клюня**  
14 марта \_\_\_\_\_ 2009 г.

**СОГЛАСОВАНО**

Начальник Управления высшего и  
среднего специального  
образования Министерства  
образования Республики Беларусь

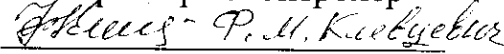
  
\_\_\_\_\_ **Ю.И. Миксюк**  
25.05. \_\_\_\_\_ 2009 г.

Ректор

Государственного учреждения  
образования "Республиканский  
институт высшей школы"

  
\_\_\_\_\_ **М.И. Демчук**  
22.04. \_\_\_\_\_ 2009 г.

Эксперт-нормоконтролер

  
\_\_\_\_\_ **Р.М. Курбатов**  
22.04. \_\_\_\_\_ 2009 г.

**Составитель:**

**А.А. Егорейченко**, зав. кафедрой археологии и специальных исторических дисциплин исторического факультета Белорусского государственного университета, доктор исторических наук, доцент.

*Рецензенты:*

Кафедра вспомогательных исторических дисциплин и методики преподавания истории учреждения образования “Белорусский государственный педагогический университет имени Максима Танка”;

С.А. Пивоварчик, заведующий кафедрой археологии и этнологии учреждения образования “Гродненский государственный университет имени Янки Купалы”, кандидат исторических наук, доцент;

О.Л. Липницкая, доцент кафедры источниковедения исторического факультета Белорусского государственного университета, кандидат исторических наук, доцент.

**РЕКОМЕНДОВАНА К УТВЕРЖДЕНИЮ В КАЧЕСТВЕ ТИПОВОЙ:**

Кафедрой археологии и специальных исторических дисциплин исторического факультета Белорусского государственного университета (протокол № 8 от 03. 05. 2008 г.);

Научно-методическим советом Белорусского государственного университета (протокол № 4 от 22.05.2008 г.);

Научно-методическим советом по гуманитарным специальностям Учебно-методического объединения высших учебных заведений Республики Беларусь по гуманитарному образованию (протокол № 4 от 12.09.2008 г.)

Ответственный за редакцию: А.А. Егорейченко

## Содержание

1. Пояснительная записка .....	4
2. Примерный учебно-тематический план.....	5
3. Содержание учебной дисциплины.....	6
4. Литература.....	7

## Пояснительная записка

Полевые исследования являются важнейшей составляющей частью деятельности археолога. От того, насколько грамотно они будут проведены, зависит вся дальнейшая научно-исследовательская работа. Полевые исследования включают в себя археологическую разведку и археологические раскопки. В процессе обучения этой дисциплины студент обязан знать:

- топографические закономерности расположения памятников различных эпох;
- основные методы раскопок археологических памятников;
- полевую документацию, необходимую при проведении разведок и раскопок.

Студент должен уметь:

- выявлять и грамотно фиксировать археологические памятники;
- вести археологические раскопки в соответствии с предъявляемыми требованиями;
- квалифицированно составлять отчет об археологических исследованиях.

Всего на изучение дисциплины «Полевая археология» предусмотрено 36 часов, из них 26 часов – аудиторные (12 – лекции, 14 – семинары).

## Примерный учебно-тематический план

№ п/ п	Название разделов, (модулей)	Количество часов		
		Аудиторных	Из них	
			Лекции	Семинары
<b>1</b>	<b>Модуль 1. Археологические разведки</b>	<b>10</b>	<b>6</b>	<b>4</b>
	Введение	2	2	
	Археологические разведки	4	2	2
	Естественно-научные методы поиска археологических памятников и объектов	4	2	2
<b>2</b>	<b>Модуль 2. Археологические раскопки</b>	<b>16</b>	<b>6</b>	<b>10</b>
	Методика раскопок поселений каменного и бронзового веков	2	2	
	Методика раскопок поселений железного века и раннего средневековья	4	2	2
	Методика раскопок могильников	2	2	
	Стратиграфический анализ	4		4
	Полевая и отчетная документация	4		4
	<b>Всего</b>	<b>26</b>	<b>12</b>	<b>14</b>

## **Содержание учебной дисциплины**

### **Модуль 1. Археологические разведки**

#### **Введение**

Виды археологических памятников. Действующее законодательство Республики Беларусь в области охраны историко-культурного наследия. Полевая и кабинетная работа археолога: их взаимосвязь. Открытые листы на право производства археологических исследований, порядок их выдачи.

#### **Археологические разведки**

Виды археологических разведок и их цель. Подготовительный этап поисковых работ: составление плана разведывательных изысканий, анализ научной литературы, справочных изданий по археологии, полевых отчетов, других архивных материалов. Изучение топографической карты района поиска. Выбор маршрута и его длины. Подбор снаряжения.

Закономерности расположения археологических памятников. Изучение обнажений и закладка шурфов. Порядок сбора и фиксации находок.

#### **Естественнонаучные методы поиска археологических памятников и объектов.**

Электроразведка. Принцип ее действия и возможности применения в археологии. Приборы, используемые в электроразведке. Результативность применения.

Магниторазведка. Принцип действия и возможности ее использования. Магнитометрические приборы. Практическое применение на памятниках археологии.

Сейсморазведка. Принцип действия и возможности использования. Приборы, используемые при сейсморазведке. Практическое применение.

Аэрофоторазведка и космическая разведка. История зарождения и развития аэрофоторазведки. Физические основы аэрофоторазведки и космической разведки. Практическое применение.

Геохимические способы поиска археологических памятников.

### **Модуль 2. Археологические раскопки**

#### **Методика раскопок поселений каменного и бронзового веков**

Съемка плана памятника, разбивка раскопа, особенности изучения культурного слоя, объектов и фиксации находок. Специфика изучения торфяниковых стоянок.

#### **Методика раскопок поселений железного века и раннего средневековья.**

Исследование городищ: съемка плана памятника, выбор места раскопок, разбивка раскопа, методика изучения культурного слоя и объектов, фиксация индивидуальных и массовых находок. Изучение оборонительных

сооружений городищ. Особенности изучения культурного слоя городов, имеющих повышенную влажность культурного слоя.

#### **Методика раскопок могильников**

Методика раскопок грунтовых могильников: закладка раскопа, исследование могил, расчистка погребений, фиксация находок.

Методика раскопок курганов. Порядок изучения курганов и курганных групп. Подготовка кургана к раскопкам. Разметка кургана. Изучение ровиков. Особенности раскопок курганной насыпи. Изучение внутрикурганных конструкций и впускных погребений. Исследование и фиксация трупосожжений и трупоположений. Методика отбора остеологического материала.

#### **Стратиграфический анализ**

Понятие и задачи стратиграфического анализа. Принципы зарисовки и описания профилей раскопа. Условные обозначения. Понятие «горизонт» и «строительный ярус». Археологическая интерполяция.

#### **Полевая и отчетная документация**

Полевой дневник. Виды полевых дневников. Их назначение. Порядок описания процесса археологических раскопок.

Графический иллюстративный материал: планы поселений, грунтовых могильников и курганных групп, планы отдельных пластов, объектов и погребений, профили, план материковой поверхности.

Нивелировочные планы дневной и материковой поверхности.

Коллекционные описи: их виды и принципы составления.

Описи фотоснимков.

Отчет об археологических разведках. Отчет об археологических раскопках. Порядок оформления текстовой и иллюстративной частей отчета.

## **Литература**

### **Основная**

1. Авдусин Д.А. Полевая археология СССР. М., 1980.
2. Левко О.Н. Практическая археология. Могилев, 2006.
3. Мартынов А.И., Шер Я.А. Методы археологического исследования. М., 1989.
4. Методика полевых археологических исследований. М., 1983.

### **Дополнительная**

1. Археология и естественные науки. М., 1965.
2. Брюсов А.Я. Методы раскопок торфяниковых стоянок. М., 1963.
3. Валлесте Д. Анализ фосфатных соединений почвы для установления мест древних поселений // Краткие сообщения Института археологии АН СССР. 1952. Вып. 42.
4. Дойель Л. Полет в прошлое. М., 1979.
5. Использование методов естественных наук в археологии. Киев, 1978.
6. Франтов Г.С., Пинкевич А.А. Геофизика в археологии. Л., 1963.
7. Шишкин К.В. Применение аэрофотосъемки для исследования археологических памятников // Советская археология. 1966. № 3.
8. Фэйган Б. М. Уводзіны ў археалогію. Мн., 1994.
9. Эйткин М.Дж. Физика в археологии. М., 1963